

**QUYẾT ĐỊNH**

Về việc giao 5.464,9 m<sup>2</sup> đất cho Hộ đạo Rạch Vọp để mở rộng  
khuôn viên nhà thờ và xây dựng nhà dưỡng lão

**ỦY BAN NHÂN DÂN TỈNH SÓC TRĂNG**

Căn cứ Luật Tổ chức chính quyền địa phương ngày 19/6/2015;

Căn cứ Luật Đất đai số 45/2013/QH13 ngày 29/11/2013;

Căn cứ Nghị định số 43/2014/NĐ-CP ngày 15/5/2014 của Chính phủ quy định chi tiết thi hành một số điều của Luật Đất đai;

Căn cứ Thông tư số 30/2014/TT-BTNMT ngày 02/6/2014 của Bộ trưởng Bộ Tài nguyên và Môi trường quy định về hồ sơ giao đất, cho thuê đất, chuyển mục đích sử dụng đất, thu hồi đất;

Theo đề nghị của Giám đốc Sở Tài nguyên và Môi trường tỉnh Sóc Trăng (Tờ trình số 78/TTr-STNMT-CCQLĐĐ ngày 19/9/2019),

**QUYẾT ĐỊNH:**

**Điều 1.** Giao 5.464,9 m<sup>2</sup> đất thuộc tờ bản đồ số 77, tọa lạc tại ấp An Hòa, xã An Lạc Tây, huyện Kế Sách, tỉnh Sóc Trăng cho Hộ đạo Rạch Vọp để mở rộng khuôn viên nhà thờ và xây dựng nhà dưỡng lão; cụ thể như sau:

1. Bao gồm 03 thửa đất như sau:

a) Thửa đất số 11: 2.178,1 m<sup>2</sup> đất.

b) Thửa đất số 35: 450,8 m<sup>2</sup> đất.

c) Thửa đất số 36: 2.836 m<sup>2</sup> đất.

2. Loại đất, thời hạn và hình thức giao đất:

a) Loại đất: Đất cơ sở tôn giáo (TON).

b) Thời hạn sử dụng đất: Lâu dài.

c) Hình thức giao đất: Giao đất không thu tiền sử dụng đất.

(Kèm theo 03 sơ đồ vị trí thửa đất).

## **Điều 2.**

1. Giao Sở Tài nguyên và Môi trường phối hợp Ủy ban nhân dân huyện Kế Sách và các đơn vị liên quan tổ chức bàn giao đất, chỉnh lý hồ sơ địa chính và lập hồ sơ, thủ tục cấp Giấy chứng nhận quyền sử dụng đất, quyền sở hữu nhà ở và tài sản khác gắn liền với đất cho Hộ đạo Rạch Vọp theo quy định hiện hành.

2. Hộ đạo Rạch Vọp có trách nhiệm quản lý, sử dụng đất đúng theo quy định hiện hành.

**Điều 3.** Chánh Văn phòng Ủy ban nhân dân tỉnh, Giám đốc Sở Tài nguyên và Môi trường, Sở Nội vụ, Chủ tịch Ủy ban nhân dân huyện Kế Sách, tỉnh Sóc Trăng và Hộ đạo Rạch Vọp căn cứ Quyết định thi hành kể từ ngày ký. /*SV*

### **Nơi nhận:**

- Như Điều 3;
- Phòng TN&MT huyện KS;
- Công TTĐT tỉnh;
- Lưu: VT, KT. *SV*

**TM. ỦY BAN NHÂN DÂN  
KT. CHỦ TỊCH  
PHÓ CHỦ TỊCH**



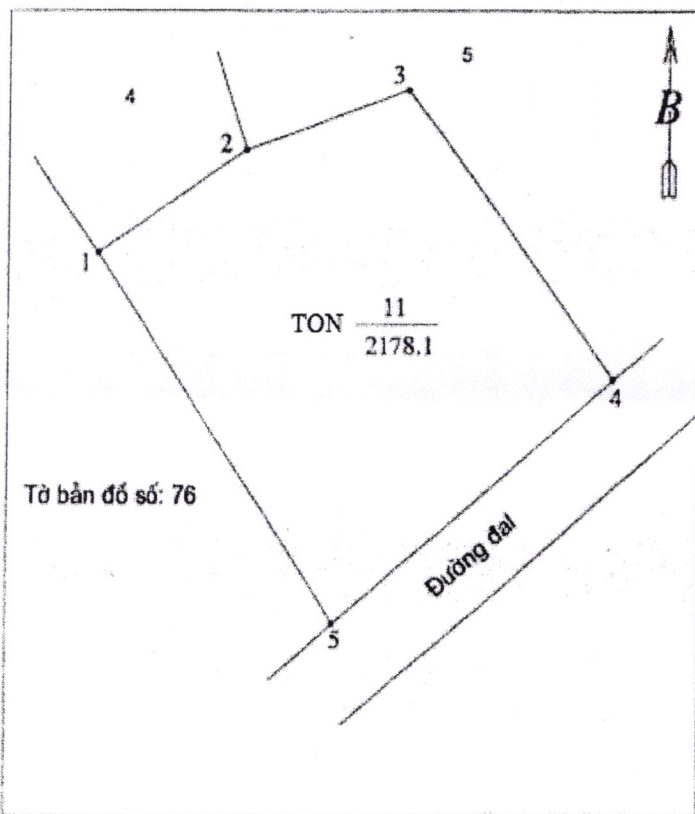
*SV*  
**Lê Văn Hiếu**



### SƠ ĐỒ VỊ TRÍ ĐẤT

(Kèm theo Quyết định số: **2763**/QĐ-UBND, ngày **24**/...**9**.../2019 của UBND tỉnh Sóc Trăng)

Thửa đất số 11, tờ bản đồ số 77, diện tích 2.178,1 m<sup>2</sup> đất, loại đất: TON.  
Tọa lạc tại ấp An Hòa, xã An Lạc Tây, huyện Kế Sách, tỉnh Sóc Trăng.



Cạnh	Chiều dài (m)
1-2	22.30
2-3	21.59
3-4	42.96
4-5	45.45
5-1	53.17

Can vẽ theo Chi nhánh Văn phòng  
đăng ký đất đai huyện Kế Sách lập  
ngày 26/6/2019

**UBND TỈNH SÓC TRĂNG**

Ngày can vẽ: 04/7/2019



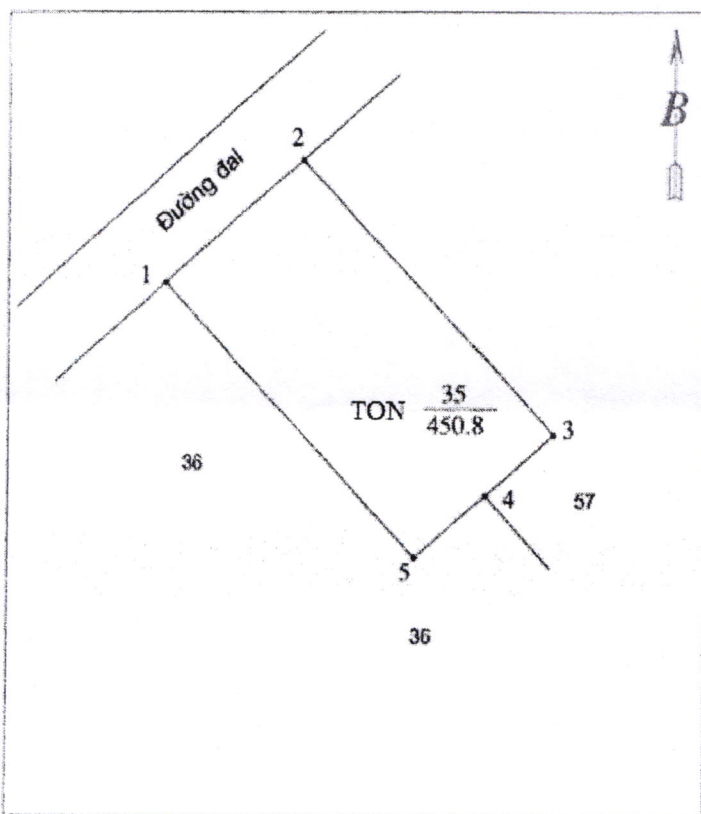


### SƠ ĐỒ VỊ TRÍ ĐẤT

(Kèm theo Quyết định số: **2763**/QĐ-UBND, ngày: **24**.../...**9**.../2019 của UBND tỉnh Sóc Trăng)

Thửa đất số 35, tờ bản đồ số 77, diện tích 450,8 m<sup>2</sup> đất, loại đất: TON.

Tọa lạc tại ấp An Hòa, xã An Lạc Tây, huyện Kế Sách, tỉnh Sóc Trăng.



Cạnh	Chiều dài (m)
1-2	15.01
2-3	30.10
3-4	7.50
4-5	7.51
5-1	30.10

Can vẽ theo Chi nhánh Văn phòng  
đăng ký đất đai huyện Kế Sách lập  
ngày 26/6/2019

Ngày can vẽ: 04/7/2019

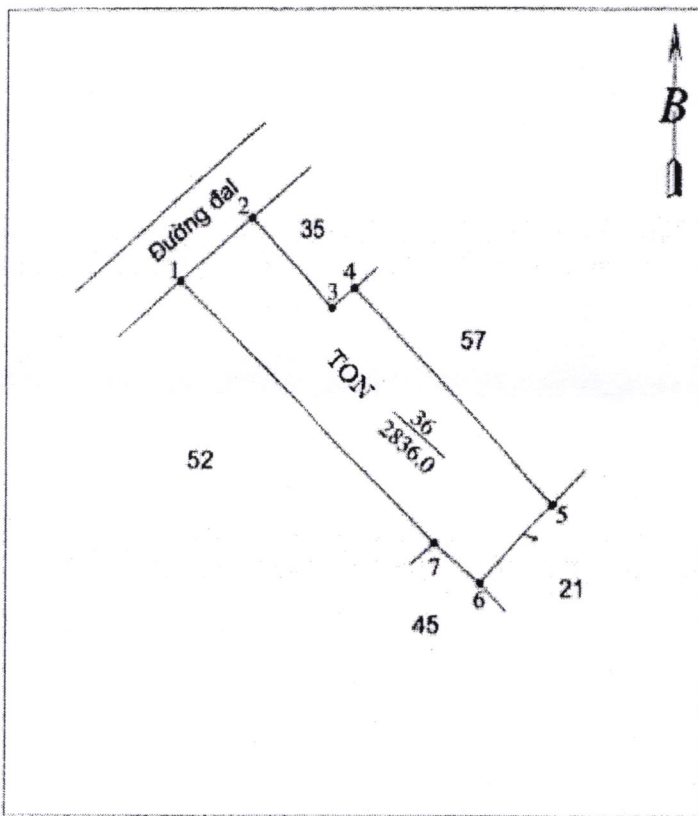
**UBND TỈNH SÓC TRĂNG**



## SƠ ĐỒ VỊ TRÍ ĐẤT

(Kèm theo Quyết định số **2763**/QĐ-UBND, ngày **24**/**9**/2019  
của UBND tỉnh Sóc Trăng)

Thửa đất số 36, tờ bản đồ số 77, diện tích 2.836 m<sup>2</sup> đất, loại đất: TON.  
Tọa lạc tại ấp An Hòa, xã An Lạc Tây, huyện Kế Sách, tỉnh Sóc Trăng.



Canh	Chiều dài (m)
1-2	23.54
2-3	30.10
3-4	7.51
4-5	72.96
5-6	26.56
6-7	15.18
7-1	90.68

Can vẽ theo Chi nhánh Văn phòng  
đăng ký đất đai huyện Kế Sách lập  
ngày 26/6/2019

Ngày can vẽ: 04/7/2019

**UBND TỈNH SÓC TRĂNG**